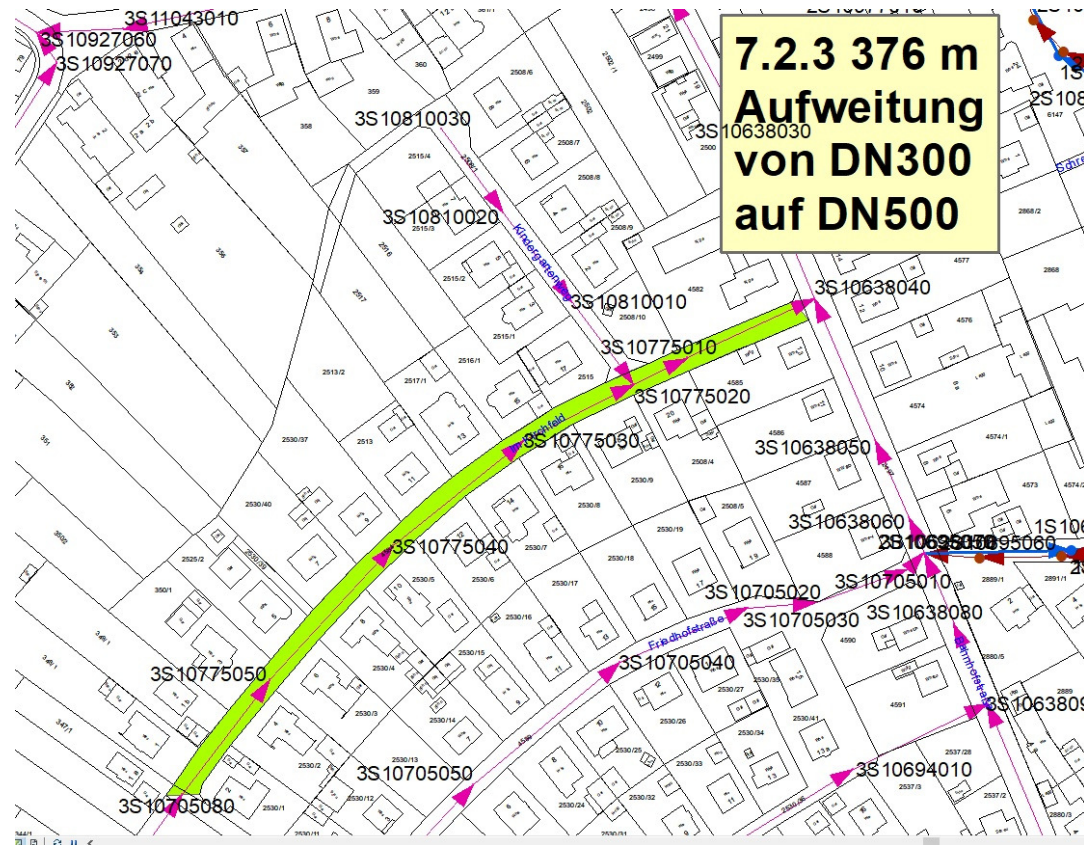
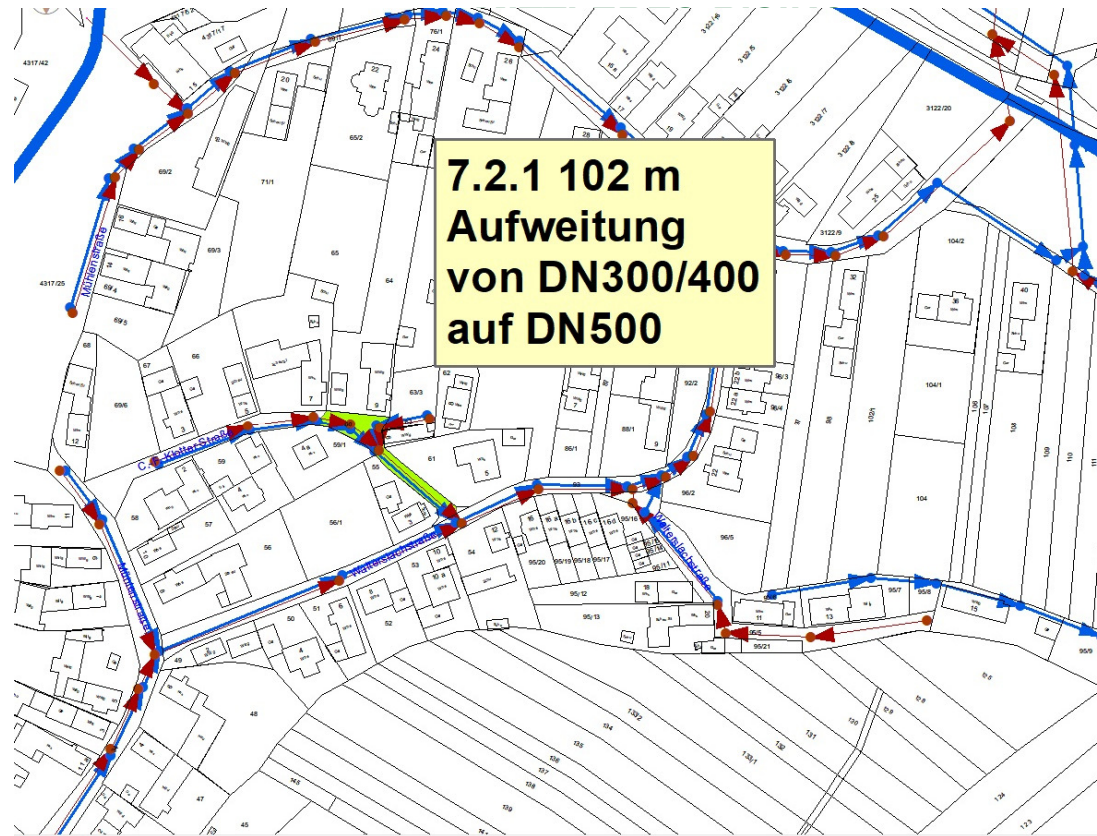


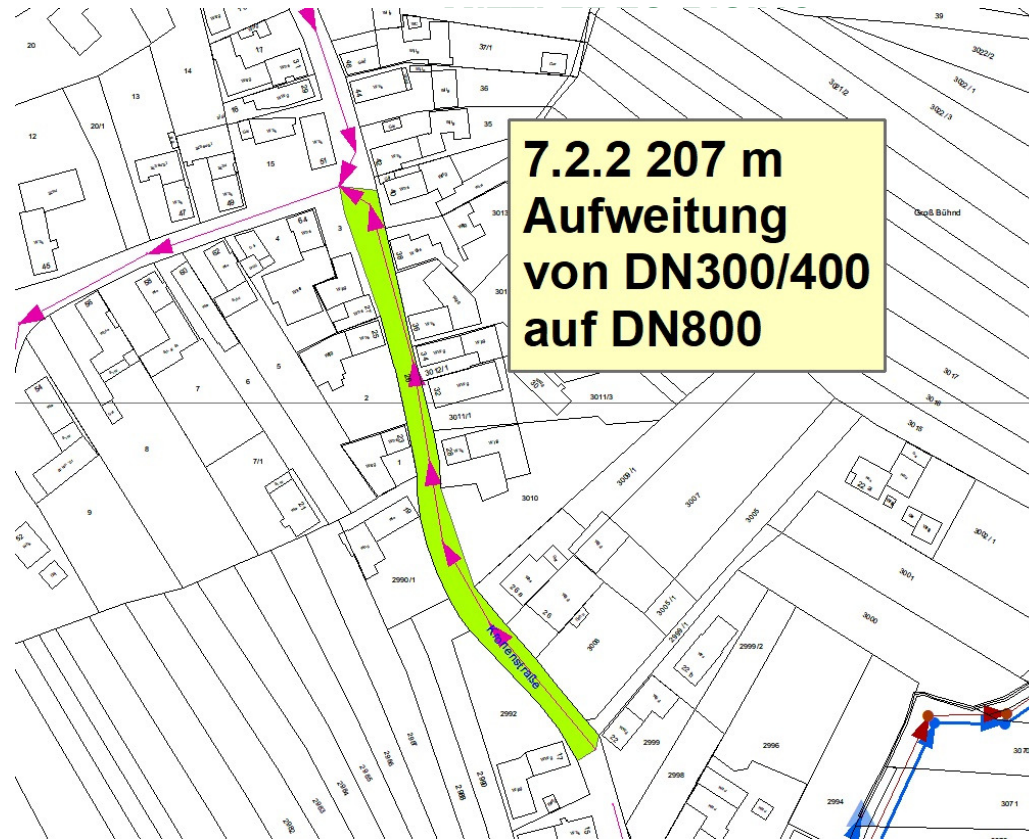
# OT FREISTETT „IM KIRCHFELD“



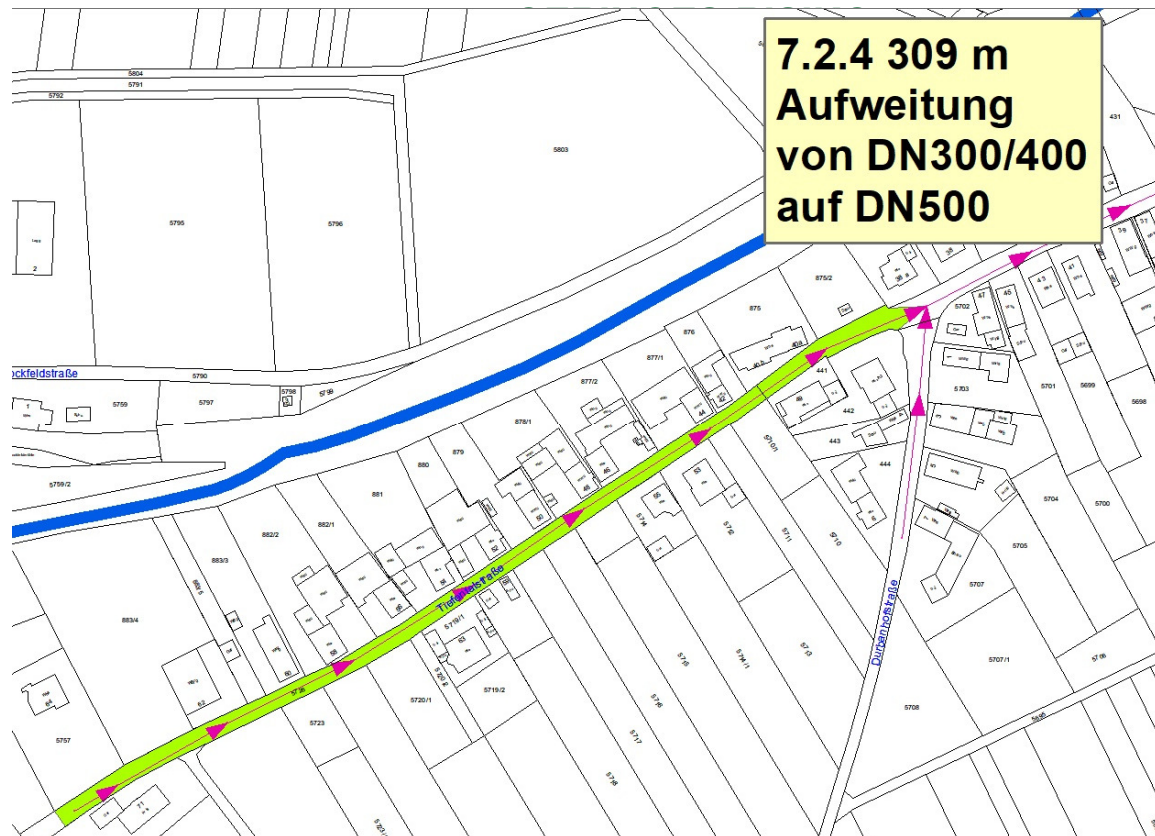
# OT FREISTETT „CARL-FRIEDRICH-KLOTTER-STRASSE“



# OT FREISTETT „KRONENSTRASSE“

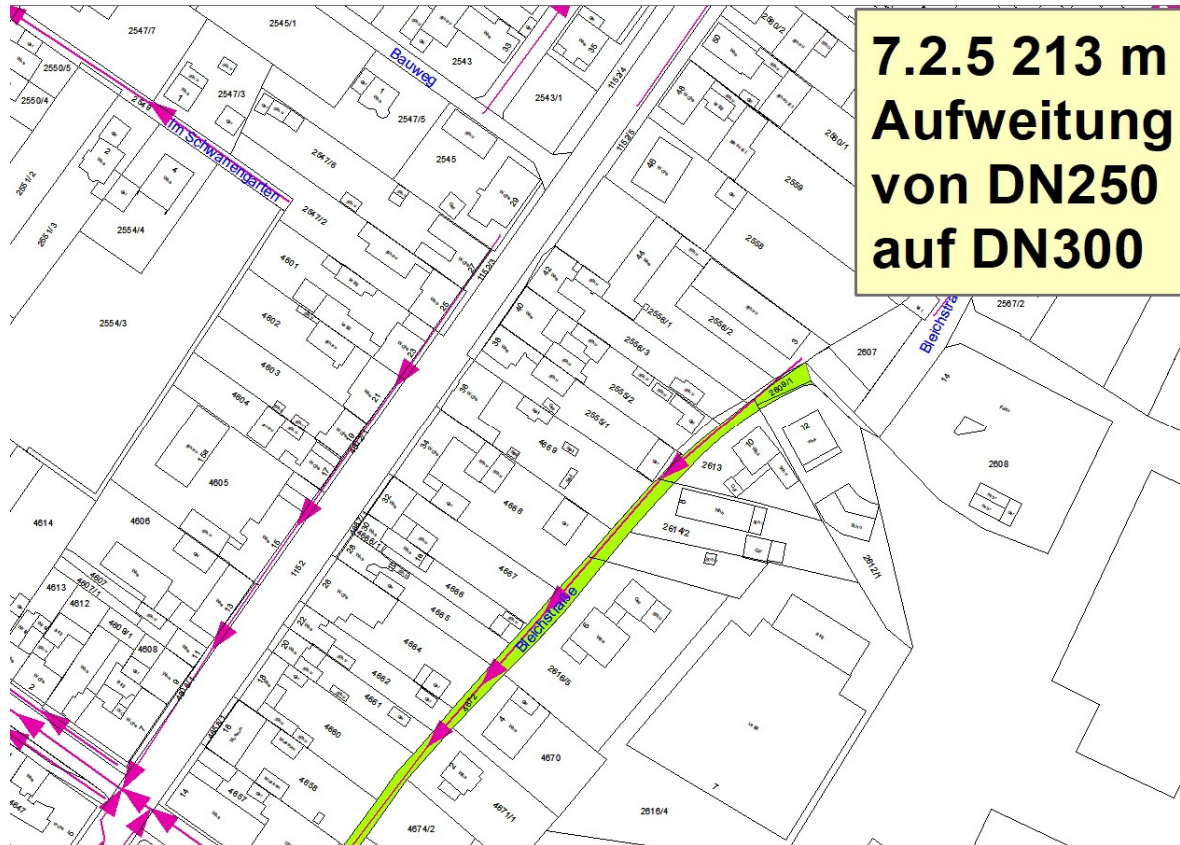


# OT FREISTETT „TIEFENTALSTRASSE“

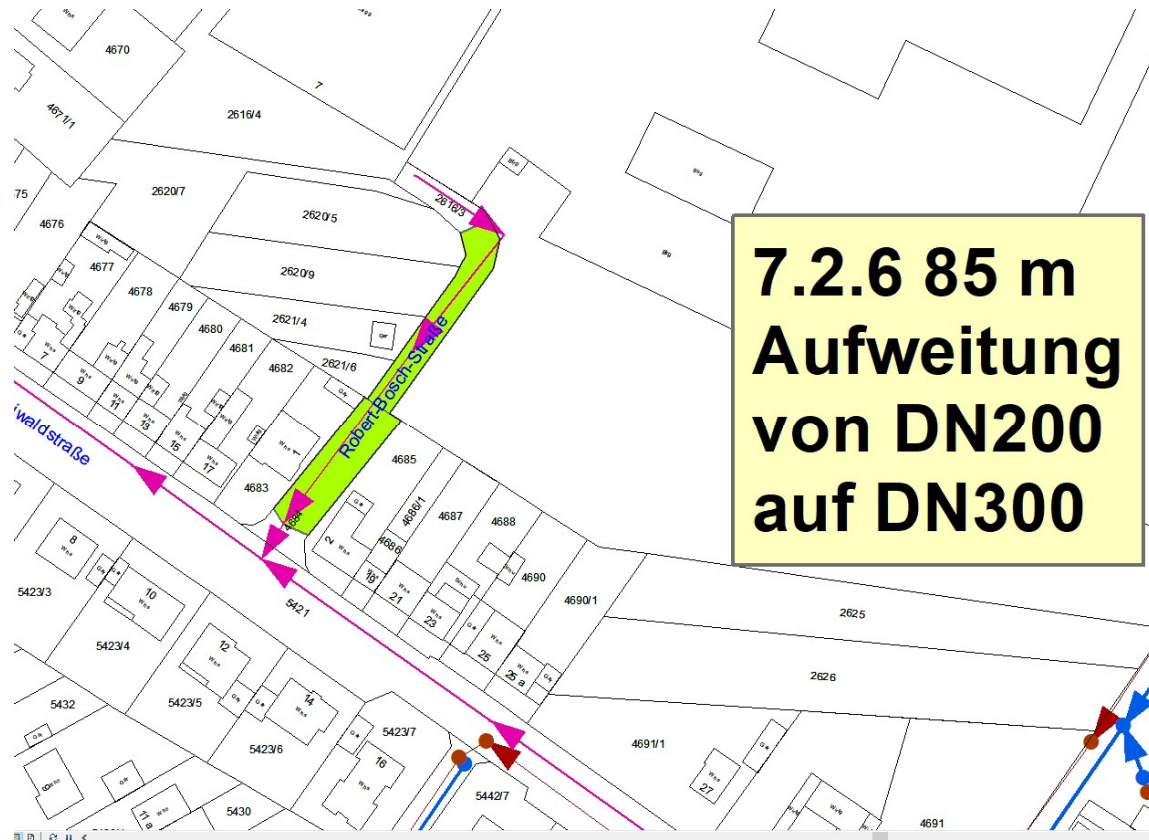




# OT FREISTETT „BLEICHSTRASSE“

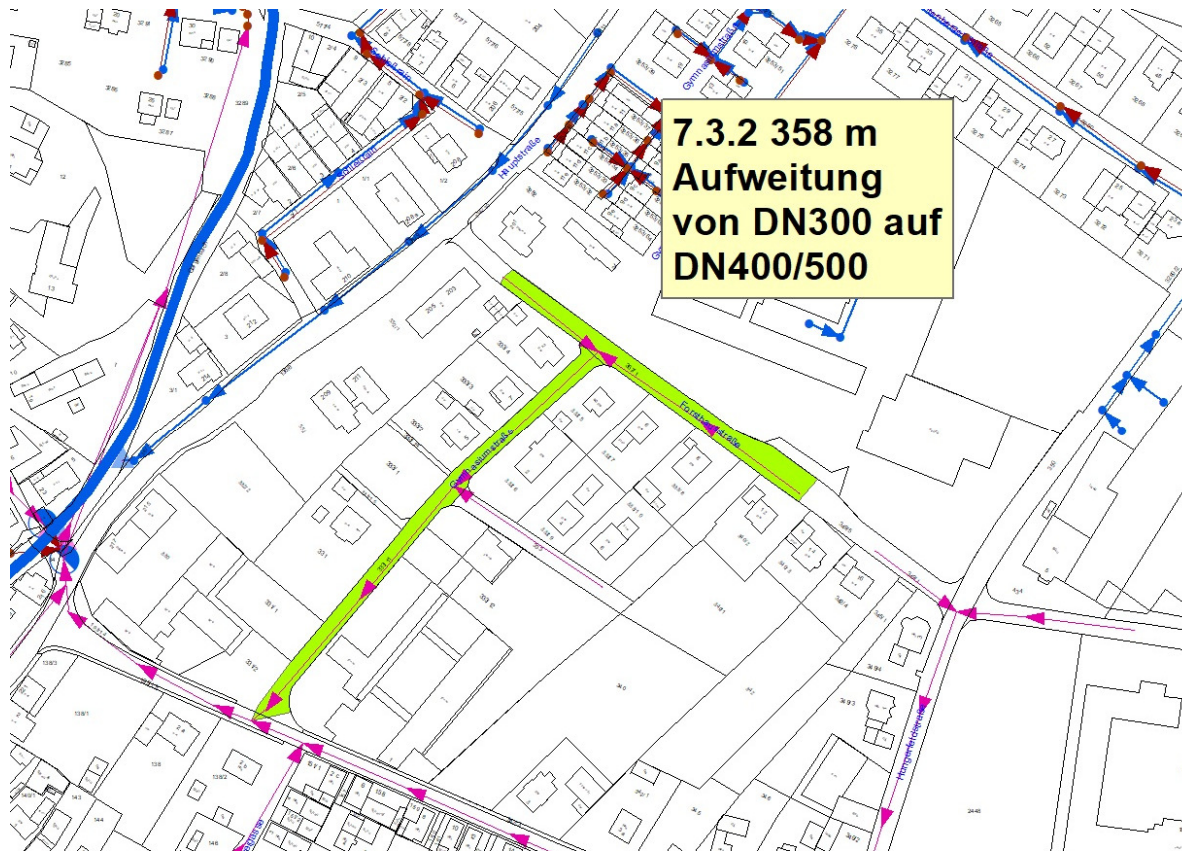


# OT FREISTETT „ROBERT-BOSCH-STRASSE“

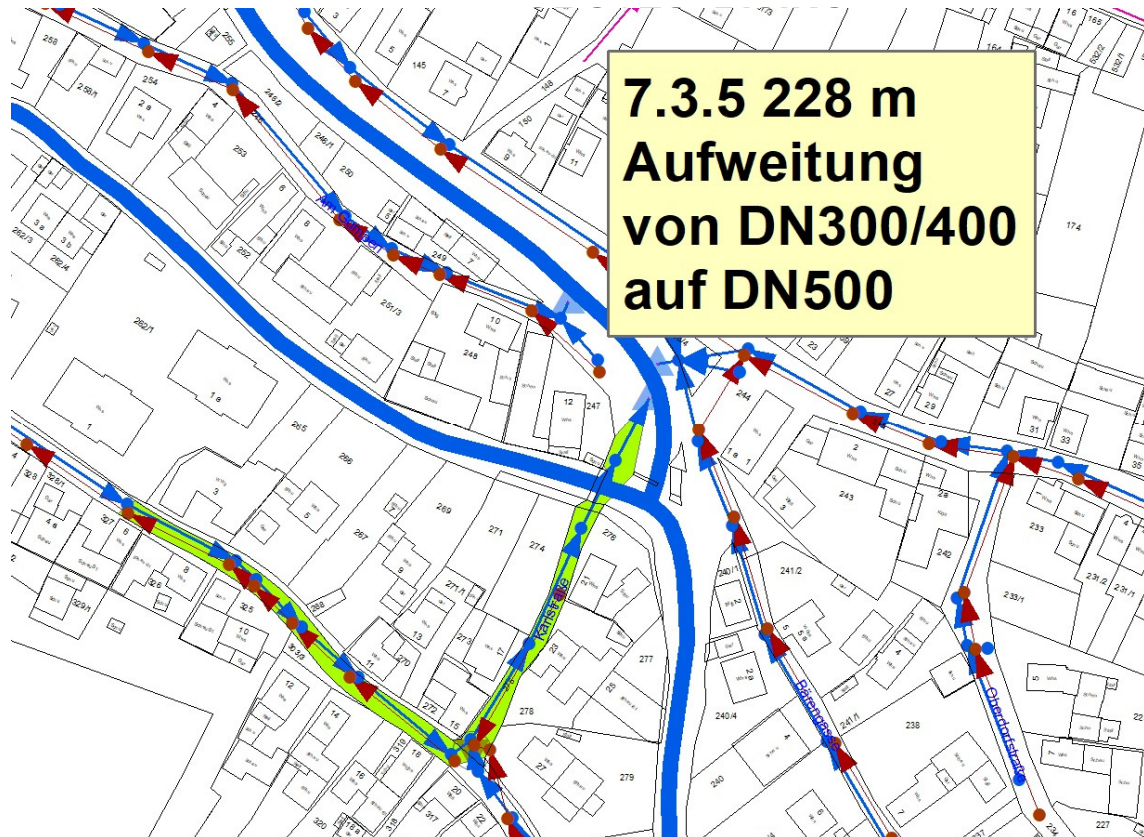




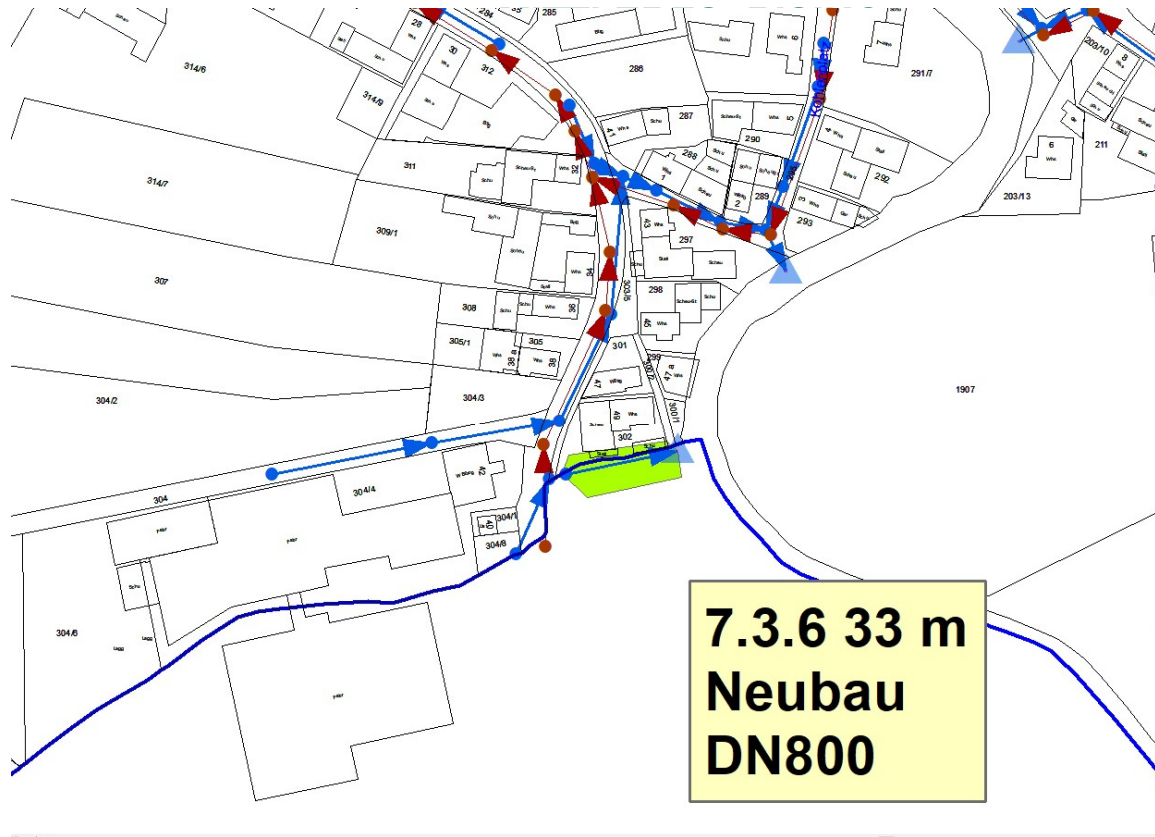
# OT RHEINBISCHOFSCHEIM „FORSTHAUSSTRASSE“



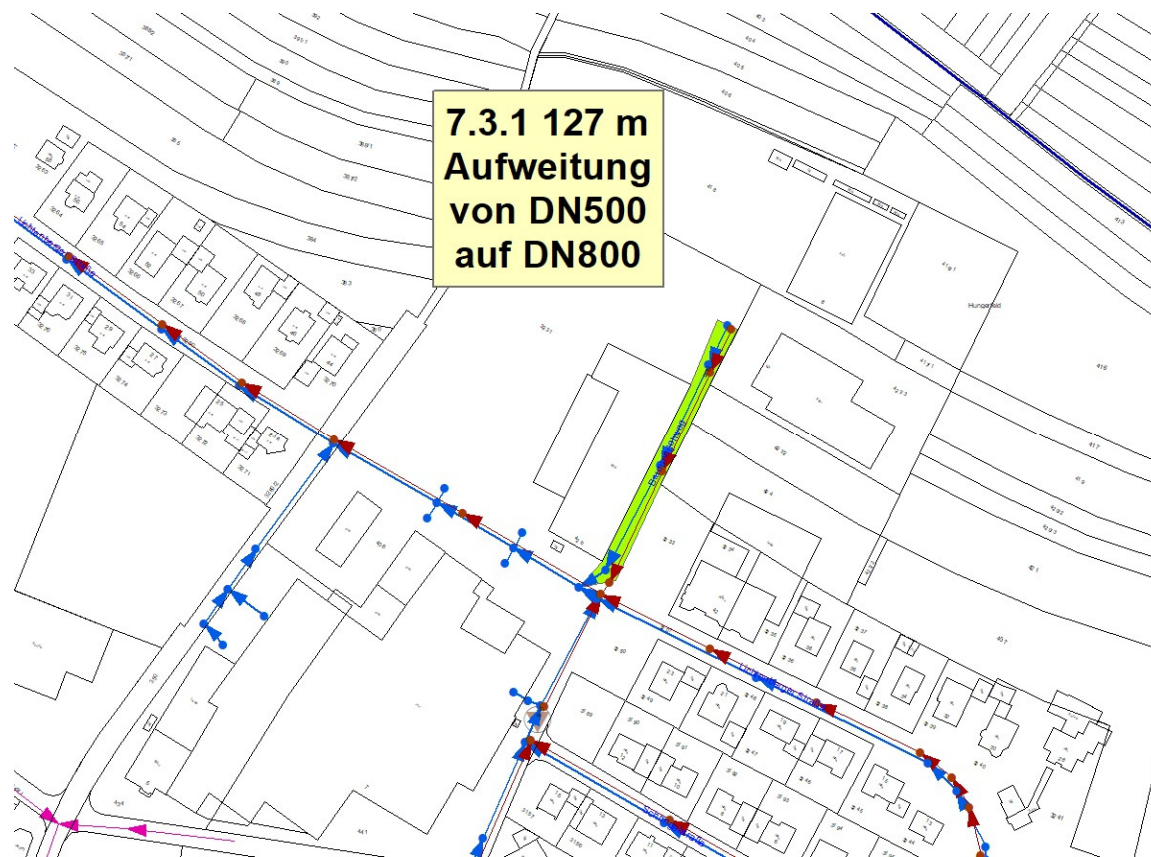




# OT RHEINBISCHOFSCHEIM „KARLSTRAßE“



# OT RHEINBISCHOFSCHEIM „BRUMMERLOHWEG“ (GERINGES RISIKO)

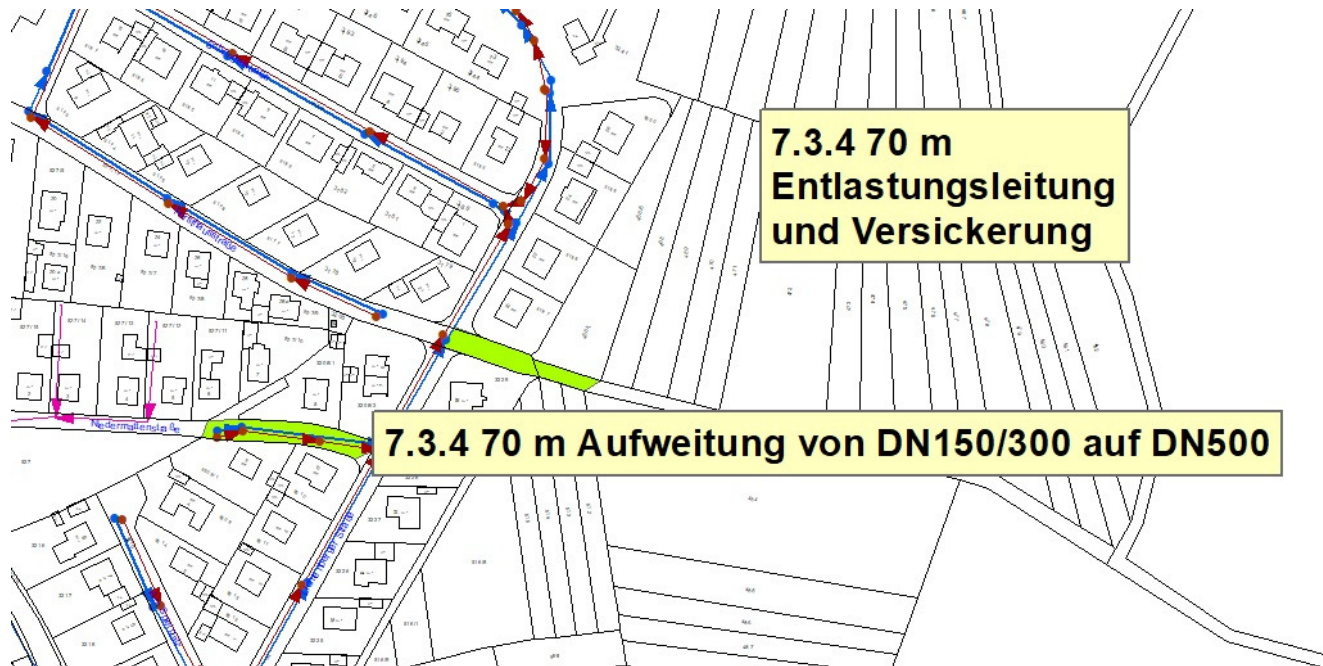






# OT RHEINBISCHOFSHAIM „NIEDERMATTENSTRAÙE“ (GERINGES RISIKO)

ISAS



# OT DIERSHEIM „MÜHLBACHSTRASSE“



# STUFENPLAN FINANZIERUNG

## SANIERUNGSKONZEPT HYDRAULISCHE LEISTUNGSFÄHIGKEIT

### Zeit- und Prioritätenplan

Stadtteil Freistett				
Straße	Risiko	San.-Konzept	Euro Brutto	Sanierungsjahr
Im Kirchfeld	groß	7.2.3	640.000,00 €	2024
Kronenstraße	mittel	7.2.2	350.000,00 €	2027
C-F-Klotterstraße	mittel	7.2.3	170.000,00 €	2028
Stadtteil Rheinbischofsheim				
Straße	Risiko	San.-Konzept	Euro	Sanierungsjahr
Forsthausstraße	groß	7.3.1	605.000,00 €	2025
Karlstraße	groß	7.3.5	385.000,00 €	2026
Karlstraße	mittel	7.3.6	55.000,00 €	2026
Stadtteil Diersheim				
Straße	Risiko	San.-Konzept	Euro	Sanierungsjahr
Mühlbachstraße	groß	7.4.1	460.000,00 €	2026
Stadtteil Honau				
Straße	Risiko	San.-Konzept	Euro	Sanierungsjahr
xxx	xxx			

GESAMTKOSTEN JAHR				
Großes Risiko	2024-2026		2.090.000,00 €	
Mittleres Risiko	2026-2028		575.000,00 €	
Geringes Risiko Ordner 1	ab 2028	entsprechend den zur Verfügung stehenden Finanzmitteln		
aufgestellt 03.02.2022				